

內政部 國家公園署

# 臺灣國家公園研究證及採集證申請平臺

申請端\_教育訓練

簡 報 人 GIS分析師 張婷

# 課程大綱

1. 使用流程簡介
2. 帳號管理
3. 採集/研究證申請
4. 研究採集入園登記
5. 補件作業
6. 計畫變更
7. 成果產製工具

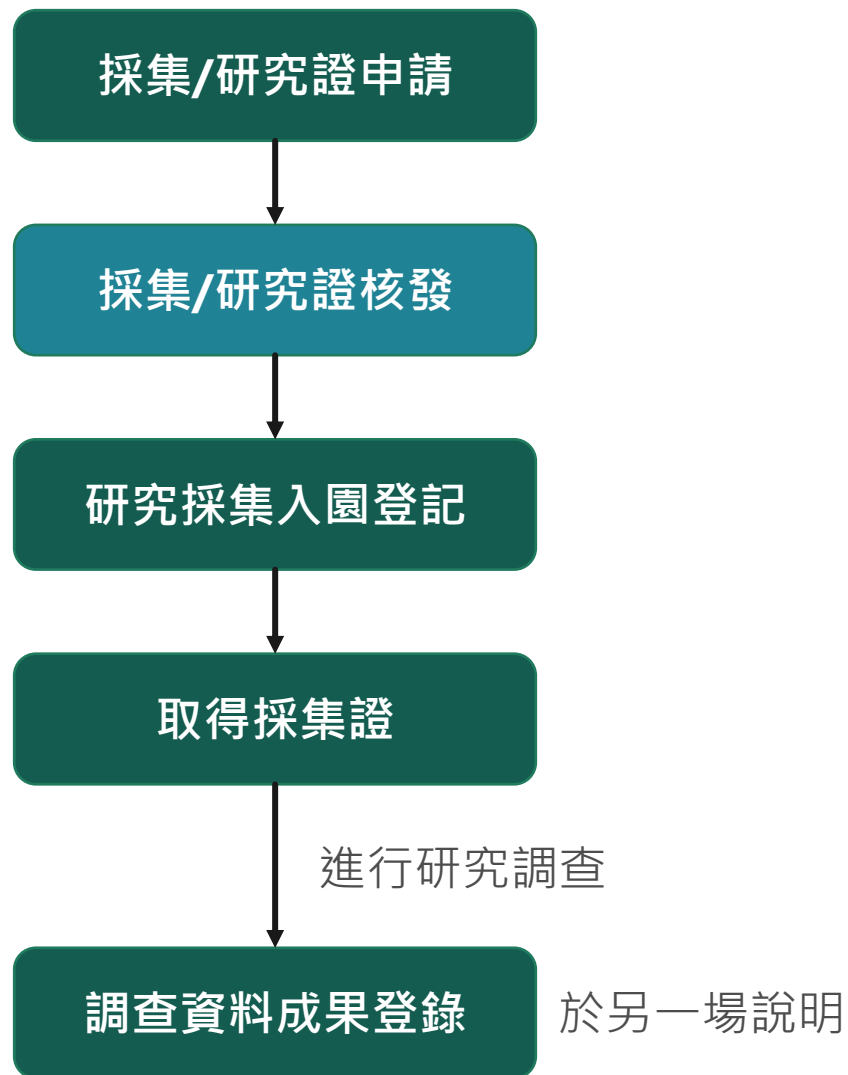


# 1. 使用流程介紹



# 1 申請平臺\_使用流程

- 申請端操作
- 管理端操作



## 2. 帳號管理

2.1 權限說明

2.2 帳號註冊與管理



## 2.1 權限說明

身分別	帳號級別	查看案件	編輯(申)/ 審核(管)權限	備註
一般民眾 (申請端)	計畫主持人	V	V	針對 <b>自己主持</b> 的計畫
	計畫申請人	V	V	針對 <b>自己申請</b> 的計畫
	計畫參與者	V	X	針對 <b>自己參與</b> 的計畫
國家公園 管理處	主要管理員帳號	V	V	針對 <b>各自管處</b> 並能 <b>移除一般管理員權限</b>
	一般管理員帳號	V	V	針對 <b>各自管處</b>
內政部 國家公園署	內政部 國家公園署	V	X	針對 <b>審核後</b> 計畫

- 每個申請案的計畫主持人須註冊本系統帳號，方能提出申請
- 各國家公園管理處的採集證/研究證皆統一由此平台申請
- 同一管處內不同管理者，都可以看到各自負責的申請案細節、亦可審核

## 2.2 帳號註冊與管理\_系統登入

登入或註冊帳號



研究證及採集證申請平臺 申請教學與範例

登入/註冊

### 臺灣國家公園研究證及採集證申請平臺

#### 最新消息

- 2023-09-01 112年9月15日至113年5月31日 臺灣櫻花鉤吻鮭展示館暫停開放 進行生態中心及周邊設施改善工程
- 2023-09-01 9月13日大坡池重要濕地（國家級）保育利用計畫完成第一次檢討，即將邁入下一個里程碑
- 2023-09-01 太魯閣國家公園招募具有巡山熱忱的保育志工~ 歡迎您加入國家公園志工的行列！
- 2023-09-01 赤腹鷹群抵達！墾丁迎來今年首波秋季過境猛禽
- 2023-09-01 直行光 - 驚奇太魯閣《陳毓彬.呂秉衡.莊雅棟.周錫安聯展》112年9月1日起於太魯閣遊客中心展出
- 2023-09-01 空拍影片（含無人機）已可線上申辦，台管處新系統便民有效率
- 2023-09-01 國家公園中程計畫審議通過 國家公園署推動國土資源利用典範
- 2023-08-01 天祥與猴共好 天祥7-11二樓與天祥站大廳開放室內用餐
- 2023-08-01 太魯閣國家公園學生獎助學金9/1至9/30收件 歡迎園區及周邊社區學生申請
- 2023-08-01 世界地球清潔日 墾管處辦理「水色清如玉，愛如磐石堅」淨灘活動 守護山與海

意見回饋

## 2.2 帳號註冊與管理\_註冊資料登錄

★填寫基本資料，申請者及計畫主持人一定要有帳號

### 帳號註冊

\*必填

\*帳號 (註冊後不可更改)

6-12 碼英數字組合，不可含符號及空白

\*出生年月日 (註冊後不可更改)

年 / 月 / 日



\*密碼 (須包含英文大小寫、數字及特殊字元@!%\*?&)

8 碼以上，必須包含英文大小寫、數字及特殊字元

\*聯絡電話

市話或手機號碼，例：0212345678 / 0912345678

\*請再次輸入密碼

8 碼以上，必須包含英文大小寫、數字及特殊字元

\*電子信箱

example@example.com

\*申請人姓名 (註冊後不可更改)

例：王小明

\*通訊地址

例：臺北市松山區八德路二段342號

\*身分證字號 (註冊後不可更改)

例：A123456789

\*所屬機關 1

請填寫機關全銜

\*職稱 1

例：教授 / 研究助理 / 學生

+ 新增所屬機關及職稱

同一人可新增多個機關與職稱

按下「立即註冊」表示您已詳閱並同意本站「個人資料保護法」公開聲明內容。

重新填寫

立即註冊



## 2.2 帳號註冊與管理\_註冊信

★註冊後請至信箱收信，點擊驗證網址後即可開通帳號功能

### 帳號註冊

\*必填

\*帳號 (註冊後不可更改)

kokotest153

\*出生年月日 (註冊後不可更改)

2021/08/25

\*所屬機關 1

崧旭資訊

\*密碼 (須包含英文大小寫、數字及特殊字元@\$!%\*?&)

.....

\*聯絡電話

0123456789

\*職稱 1

分析師

\*請再次輸入密碼

.....

\*申請人姓名 (註冊後不可更改)

KOKO

\*身分證字號 (註冊後不可更改)

A123456894

註冊資料成功送出

請至電子信箱收取驗證信，點選連結啟動帳號

確定

按下「立即註冊」表示您已詳閱並同意本站「個人資料保護法」公開聲明內容。

重新填寫

立即註冊

## 3. 採集/研究證申請

3.1 核發要點

3.2 基本資料

3.3 選擇區域

3.4 人員名冊

3.5 資料上傳

3.6 採集計畫



# 3 採集/研究證申請

登入後點選我要申請



研究證及採集證申請平臺

申請教學與範例

我要申請

進度查詢與修改

成果資料登錄

成果產製工具

emct

## 臺灣國家公園研究證及採集證申請平臺

### 最新消息

2023-09-01 112年9月15日至113年5月31日 臺灣櫻花鉤吻鮭展示館暫停開放 進行生態中心及周邊設施改善工程

2023-09-01 9月13日大坡池重要濕地（國家級）保育利用計畫完成第一次檢討，即將邁入下一個里程碑

2023-09-01 太魯閣國家公園招募具有巡山熱忱的保育志工~ 歡迎您加入國家公園志工的行列！

2023-09-01 赤腹鷹群抵達！墾丁迎來今年首波秋季過境猛禽

2023-09-01 直行光 - 驚奇太魯閣《陳毓彬.呂秉衡.莊雅棟.周錫安聯展》112年9月1日起於太魯閣遊客中心展出

2023-09-01 空拍影片（含無人機）已可線上申辦，台管處新系統便民有效率

2023-09-01 國家公園中程計畫審議通過 國家公園署推動國土資源利用典範

2023-08-01 天祥與猴共好 天祥7-11二樓與天祥站大廳開放室內用餐

2023-08-01 太魯閣國家公園學生獎助學金9/1至9/30收件 歡迎園區及周邊社區學生申請

2023-08-01 世界地球清潔日 墾管處辦理「水色清如玉，愛如磐石堅」淨灘活動 守護山與海

意見回饋

# 3.1 核發要點

核發要點

基本資料

選擇區域

人員名冊

資料上傳

採集計畫

## ★確認核發要點內容。

### 申請流程步驟

0 核發要點

1 基本資料

2 選擇區域

3 人員名冊

4 資料上傳

5 採集計畫

6 完成

### 國家公園管理處核發研究證及標本採集證作業要點

內政部97.4.9台內營字第0970802563號令訂定發布

內政部111.11.10台內營字第1110818615號令修正及修正名稱為「國家公園管理處核發研究證及標本採集證作業要點」

一、為確保各國家公園之自然及人文資源，並執行國家公園法（以下簡稱本法）第十四條、第十七條、十八條及第二十一條規定之國家公園區域內研究及標本採集作業，特訂定本要點；並以各國家公園管理處（以下簡稱管理處）為執行單位。

二、本要點所稱標本，指因應研究需要之動物、植物、礦物、岩石、化石、土壤及水等自然或人文資源。

三、標本之採集應於生態保護區以外區域進行。但申請於生態保護區內採集，經各管理處依本法第十八條規定報請內政部許可者，不在此限

四、研究或標本採集人員於研究或標本採集前應先向各管理處申請核發研究證或標本採集證。於進行研究或標本採集時，應隨身攜帶研究證或標本採集證及身分證明文件正本，以備各管理處或內政部警政署保安警察第七總隊人員查核。

五、申請研究證、標本採集證者，應備妥下列資料，向各管理處採網路線上申請方式辦理：

(一) 研究計畫。

(二) 申請標本採集者，須檢附標本採集計畫申請標本採集者，須檢附標本採集計畫。

(三) 申請人員名冊、國民身分證反面(外籍人士為居留證或護照資料頁)圖像檔，及申請人員最近六個月內拍攝之光面素色背景脫帽五官清晰正面半身彩色相片圖像檔。

國內人民團體申請者，申請人員名冊中應至少有一位具相關專業領域之博士學歷人員，或由國內相關研究單位助理教授職級以上之研究人員具函或提供合作研究證明，始得申請。但承接公部門委託計畫者，不在此限。

個人申請者，應有國內相關研究單位助理教授職級以上之研究人員具函或提供合作研究證明，始得申請。但屬全國各級學校教師者，因教學研究需要，事先經管理處同意者，不在此限。

下次再申請

我已詳閱並同意

## 3.2 基本資料

★ 進行採集=可申請採集證；不進行採集=僅能申請研究證

核發要點

基本資料

選擇區域

人員名冊

資料上傳

採集計畫

核發要點

1 基本資料

2 選擇區域

3 人員名冊

4 資料上傳

5 採集計畫

6 完成

### 基本資料

如需要修改「申請人」資料請至 [帳號管理](#)

\*是否使用「已申請過的案件資料」自動填寫？

是  否

\*計畫來源

自行研究

管處委託研究計畫

其他單位委託研究計畫

\*研究計畫名稱

請填寫計畫名稱

\*是否進行採集？

是  否

申請採集另需填寫採集計畫。不採集為僅透過設備或其他非侵入性偵測觀察方法而未有採集行為，如：以望遠鏡、目視法、鳴聲計數法等。

\*開始計畫日期

年/月/日

\*結束計畫日期

年/月/日

\*請選擇研究區域

請選擇管處

請填寫單位名稱，例：科技部

### 自動帶入申請者帳號

\*申請人姓名（主要聯絡人 / 須為計畫參與者）

emct

\*申請單位

5566

\*聯絡電話

0226591899

\*電子信箱

kuo@supergeo.com.tw

\*必填

## 3.2 基本資料\_使用申請過案件

可以帶入過去的計畫資料，但不可以使用同樣的研究計畫名稱

核發要點

基本資料

選擇區域

人員名冊

資料上傳

採集計畫

我要申請

核發要點

基本資料

選擇區域

人員名冊

資料上傳

採集計畫

6 完成

**基本資料** 如需要修改「申請人」資料請至 [帳號管理](#)

\*是否使用「已申請過的案件資料」自動填寫？  
 是  否

如為跨年度或跨國家公園計畫，請選擇「是」，系統會列出您申請過的計畫提供選取。

\*計畫來源  
 自行研究  
 管處委託研究計畫  
 其他單位委託研究計畫

太魯閣國家公園

請填寫單位名稱，例：科技部

\*開始計畫日期 2021/08/11

\*結束計畫日期 2021/09/09

1. 跨年度計畫  
2. 跨國家公園計畫  
3. 帶入編輯完成資料

\*請選擇研究計畫

跨年度計畫

請選擇計畫（僅提供登入帳號為原申請人或計畫主持人之計畫）

0803太魯閣test  
0803太魯閣TEST02  
0804test太魯閣  
0810test  
0810test02  
0810test03  
0810test04  
0811testmore  
0813  
0813test  
0818TEST  
0818TEST2  
0819  
08192  
0820  
0820test2  
0820test3  
08233

儲存

\*必填

## 3.2 基本資料\_使用申請過案件

選擇研究區域(國家公園)，若同國家公園有一樣的計畫名稱將阻擋

核發要點

基本資料

選擇區域

人員名冊

資料上傳

採集計畫

**基本資料** 如需要修改「申請人」資料請至 [帳號管理](#) \*必填

\*是否使用「已申請過的案件資料」自動填寫？  
 是  否

\*計畫來源  
 自行研究  
 管處委託研究計畫 請選擇管處  
 其他單位委託研究計畫 請填寫單位名稱，例：科技部

\*開始計畫日期    
請再分別提出申請。

\*請選擇研究區域  
玉山國家公園  
請選擇國家公園  
陽明山國家公園  
太魯閣國家公園  
玉山國家公園  
壽山國家自然公園  
金門國家公園  
雪霸國家公園  
澎湖南方四島國家公園  
台江國家公園  
墾丁國家公園  
東沙環礁國家公園

\*研究計畫名稱  
  
此計畫名稱已存在，請更改名稱

\*是否進行採集？  
 是  否  
申請採集另需填寫採集計畫。不採集為僅透過設備或其他非侵入性偵測觀察方法而未有採集行為，如：以望遠鏡、目視法、鳴聲計數法等。

\*申請單位

\*電子信箱

## 3.2 基本資料\_計畫主持人

★若申請人同時為計畫主持人請直接勾選「同申請人」帶入資料

核發要點

基本資料

選擇區域

人員名冊

資料上傳

採集計畫

*申請人姓名 (主要聯絡人 / 須為計畫參與者)	*申請單位
<input type="text" value="Guillaume Jourcin"/>	<input type="text" value="5566"/>
*聯絡電話	*電子信箱
<input type="text" value="022659189"/>	<input type="text" value="naomi@supergeo.com.tw"/>
*計畫主持人	<input type="checkbox"/> 同申請人
<input type="text" value="請填寫計畫主持人姓名"/>	<input type="text" value="請填寫計畫主持人於本平台註冊之帳號"/>

計畫主持人須具有本平台帳號，該研究計畫方能申請採集證/研究證。若無帳號請先註冊。

**計畫主持人必須註冊帳號，系統會進行驗證**

按下「下一步」表示您已詳閱並同意本站「個人資料保護法」公開聲明內容。



## 3.3 選擇區域

核發要點

基本資料

選擇區域

人員名冊

資料上傳


採集計畫

**選擇研究區域** 請先選擇國家公園以定位，再於地圖上新增點位 / 路線 / 範圍。

\*是否進入生態保護區？

是  否

\*請注意研究計畫進行時位於、穿越或經過生態保護區都算進入生態保護區。如會進入生態保護區，請備齊申請進入保護區所需資料以利審核進行。

\*若需確認是否會進入生態保護區，請查看地圖中標示  顏色之區域

研究區域點、路線、範圍是否有進入生態保護區需求

\*是否涉及原住民傳統領域

是  否

選擇研究區域點、路線、範圍是否涉及原住民傳統領域

# 3.3 選擇區域

核發要點

基本資料

選擇區域

人員名冊

資料上傳

採集計畫

圖層/底圖類型/已繪製圖形清單

放置座標/繪製線條/繪製多邊形

滑鼠拖曳/編輯圖形

圖層套疊

- 陽明山
- 玉山
- 雪霸
- 太魯閣
- 台江
- 墾丁
- 金門
- 東沙環礁
- 澎湖南方四島
- 壽山國家自然公園

■ 非軍事管制區

■ 生態保護區

■ 一般管制區

Google

鍵盤快捷鍵 地圖資料 ©2022 Google 使用條款 回報地圖錯誤

## 3.3 選擇區域

核發要點

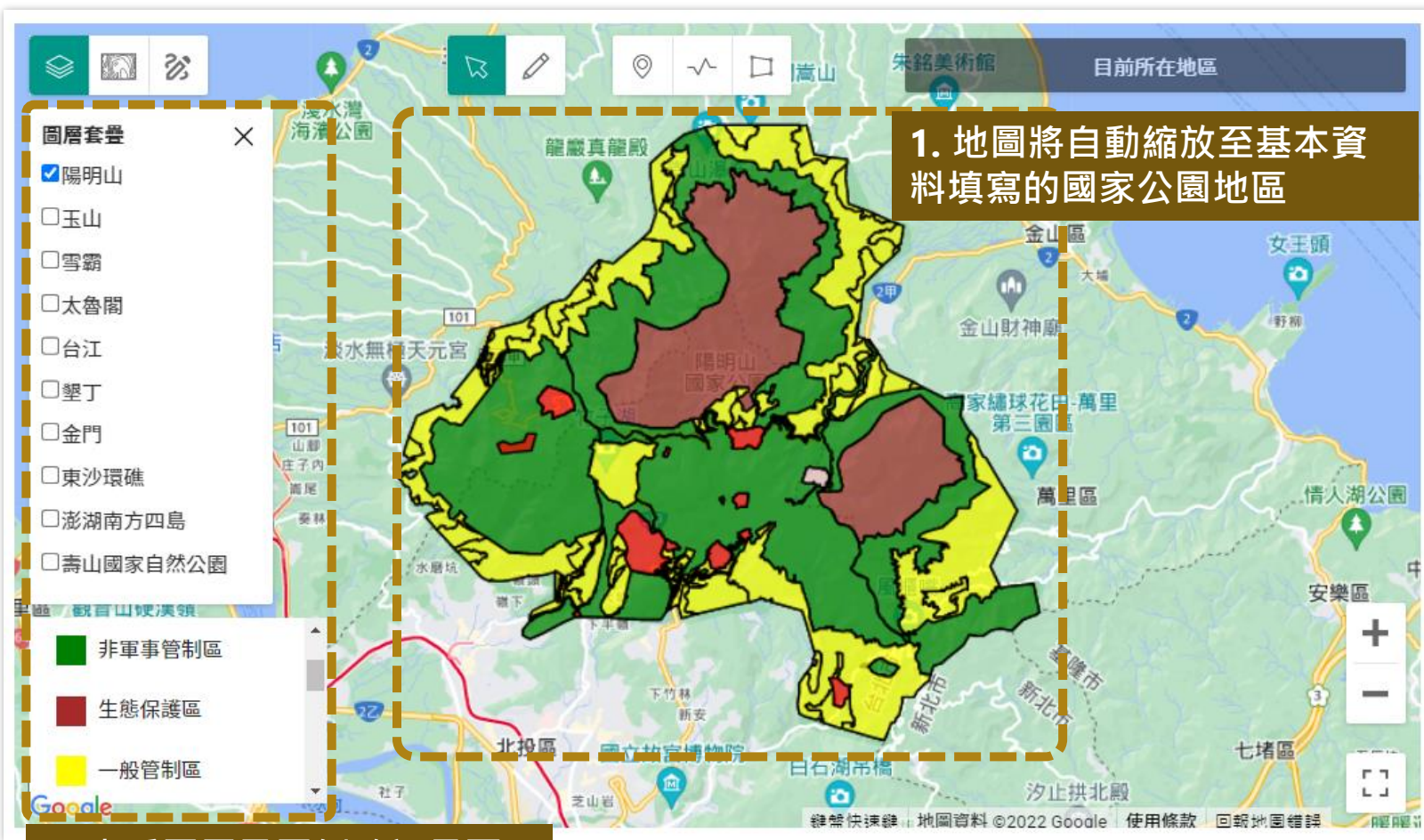
基本資料

選擇區域

人員名冊

資料上傳

採集計畫



2. 查看圖層及圖例確認是否有進入生態保護區

# 3.3 選擇區域\_使用常用區域

★方法1、使用常見區域：系統自動判斷範圍及畫設地圖

★方法2、自行畫設區域：自行畫範圍後，系統判斷涵蓋範圍

核發要點

基本資料

選擇區域

人員名冊

資料上傳

採集計畫

**1. 選擇常用選項**

常用選項：  
中橫沿線 蘇花公路沿線  
圖資料僅供申請學術研究及採集使用。

已選區域：

一般管制區-鄉村建築用地, 一般管制區-農業用地, 遊憩區-綠帶用地, 特別景觀區-特別景觀區, 海域一般管制區-海域一般管制區,  
一般管制區-海洋生物博物館服務設施用地, 一般管制區-道路用地, 遊憩區-管理服務站用地, 遊憩區-停車場用地, 海域生態保護區-海域生態保護區,  
遊憩區-旅館用地

**2. 系統自動判斷涵蓋範圍**

**3. 地圖自動顯示範圍**

圖層套疊  
 陽明山  
 玉山  
 雪霸  
 太魯閣  
 台江  
 墾丁  
 金門  
 東沙環礁  
 澎湖南方四島  
 壽山國家自然公園

特別景觀區  
海域特別景觀區  
非軍事管制區

補充區域 / 路線說明:  
請補充說明

**4. 可利用文字輔助說明**

### 3.3 選擇區域\_自行設範圍

核發要點

基本資料

選擇區域

人員名冊

資料上傳

採集計畫

★方法1、使用常見區域：系統自動判斷範圍及畫設地圖

★方法2、自行畫設區域：自行畫範圍後，系統判斷涵蓋範圍

已選區域：  
生態保護區-生態保護區， 特別景觀區-核心特別景觀區， 一般管制區-第四種一般管制區

## 2.系統自動判斷涵蓋區域

操作手冊

1. 畫設範圍

目前所在地區  
磺溪底

圖層套疊

- 陽明山
- 玉山
- 雪霸
- 太魯閣
- 台江
- 墾丁
- 金門
- 東沙環礁
- 澎湖南方四島
- 壽山國家自然公園

■ 非軍事管制區  
■ 生態保護區  
■ 一般管制區

Google 鍵盤快速鍵 地圖資料 ©2022 Google 使用條款 回報地區錯誤

### 3.3 選擇區域\_自行設範圍\_多邊形

核發要點

基本資料

選擇區域

人員名冊

資料上傳

採集計畫

已選區域：

生態保護區-生態保護區, 特別景觀區-核心特別景觀區, 一般管制區-第四種一般管制區

操作手冊



目前所在地區 員潭子

秀峰坪

區域繪製方法：  
由起始點任意點選直至  
再次點擊起始點，方能  
結束繪製，完成繪製區  
域將以黃底紅線顯示

非軍事管制區  
生態保護區  
一般管制區

補充區域 / 路線說明:

請補充說明

可利用文字輔助說明

### 3.3 選擇區域\_自行設範圍\_線

核發要點

基本資料

選擇區域

人員名冊

資料上傳

採集計畫

已選區域：  
特別景觀區-核心特別景觀區 一般管制區-第四種一般管制區

操作手冊



目前所在地區

路線繪製方法：  
由起始點任意點選，終點則以滑鼠快速雙擊，方能結束繪製，完成繪製路線將以紅線顯示

補充區域 / 路線說明：  
請補充說明

可利用文字輔助說明

### 3.3 選擇區域\_自行設範圍\_點

核發要點

基本資料

選擇區域

人員名冊

資料上傳

採集計畫

已選區域：

操作手冊

點選地圖 手動輸入座標

請於圖台點選座標

X座標 121.6128847

Y座標 25.1734075

取消 新增

緯度經度：25.1734075,121.6128847

空間點位繪製方法：  
選擇直接點選地圖位置或手動  
輸入座標，完成後點選新增，  
點位將以紅色地標圖示顯示

補充區域 / 路線說明：

請補充說明

可利用文字輔助說明



## 3.3 選擇區域\_編輯繪製圖形

核發要點

基本資料

選擇區域

人員名冊

資料上傳

採集計畫

已選區域：  
生態保護區-生態保護區

1.開啟已繪製圖形清單視窗，可選擇檢視、編輯、刪除該圖形

2.於欲編輯的圖形右方點選筆形圖示

3.此時對應的圖形會出現節點，直接點擊並拖曳需要調整的節點即可編輯圖形

The screenshot shows a GIS application interface. At the top, it indicates the selected area is '生態保護區-生態保護區'. A dark banner contains the instruction '1. 開啟已繪製圖形清單視窗，可選擇檢視、編輯、刪除該圖形'. Below this, a map shows a green polygonal area with a red pin. A red arrow points to a pencil icon in the top toolbar. A '已繪製圖形清單' (Drawn Shapes List) window is open, showing a table with columns for '類別' (Category) and '操作' (Action). The table lists '多邊形2' (Polygon 2), '線條1' (Line 1), and '座標4' (Coordinates 4), each with icons for visibility, edit, and delete. Below the table is a '清除全部' (Clear All) button. A legend on the left shows categories like '特別景觀區', '海域特別景觀區', and '非軍事管制區'. A dark banner at the bottom contains the instruction '3. 此時對應的圖形會出現節點，直接點擊並拖曳需要調整的節點即可編輯圖形'. The bottom of the interface has a '補充區域 / 路線說明:' section with a text input field.

類別	操作
多邊形2	👁️ ✎️ 🗑️
線條1	👁️ ✎️ 🗑️
座標4	👁️ ✎️ 🗑️

清除全部

## 3.4 人員名冊

★人員1將自動帶入申請者名稱，可以自行設定證件類別(若無採集計畫則不會出現設定畫面)。

核發要點

基本資料

選擇區域

人員名冊

資料上傳

採集計畫

### 填寫人員名冊 \*必填

[批次上傳名冊](#)

批次上傳操作步驟，請詳閱申請教學與範例之 [申請教學手冊](#)

---

人員 1 (申請人)

*姓名	<input type="text" value="emct"/>	*兩吋數位相片	<input type="button" value="選擇"/> 限 .jpg、.jpeg、.png、.gif 圖檔
*身分證字號	<input type="text" value="A123456789"/>	*身分證正面	<input type="button" value="選擇"/> 限 .jpg、.jpeg、.png、.gif 圖檔 建議圖檔小於4MB，尺寸960*600pixel
*聯絡電話	<input type="text" value="022659189"/>	*身分證反面	<input type="button" value="選擇"/> 限 .jpg、.jpeg、.png、.gif 圖檔 建議圖檔小於4MB，尺寸960*600pixel
*主要負責工作	<input type="text" value="限 30 字以內"/>		
*如該人員負責採集工作，工作內容需包含採集字樣。			
*職稱/計畫研究人力	<input type="text" value="請填入職稱/計畫研究人力"/>		
*證件申請類別	<input checked="" type="radio"/> 採集證 <input type="radio"/> 研究證		

**決定證件類別**

\*證件申請類別

採集證  研究證

## 3.4 人員名冊

本籍人士：身分證正反面  
外籍人士：護照/居留證

★請注意圖檔須小於4MB，尺寸960\*600pixel

220.130.11.169:6500 顯示

上傳圖片檔案請至少符合960\*600pixel

確定

核發要點

基本資料

選擇區域

人員名冊

資料上傳

採集計畫

填寫人員名冊

\*必填

人員 1 (申請人)

使用裁切小工具

【圖片編輯】請移動圖片、使用調整工具以符合裁切範圍。調整完畢請按「預覽」。



取消

預覽

返回

下一步

## 3.4 人員名冊\_批次上傳功能

★批次上傳流程：

**Step1. 上傳成員名冊**

Step2. 上傳成員對應數位相片、證件影本等檔案

Step3. 配對上傳檔案及對應的檔案類型

核發要點

基本資料

選擇區域

人員名冊

資料上傳

採集計畫

The screenshot shows a web interface for '填寫人員名冊' (Fill in Personnel Roster). A modal window titled '批次上傳名冊' (Batch Upload Roster) is open. Inside the modal, there is a link to '下載批次上傳範例檔' (Download Batch Upload Example File) with a file icon and the text '批次上傳範例檔 (.xlsx)'. Below this is a '選擇檔案' (Select File) button. A callout box points to the example file link with the text: '點選批次上傳，下載成員名冊之範例檔案。' (Click Batch Upload, download the example file of the member roster.) At the bottom of the modal are '取消' (Cancel) and '上傳檔案' (Upload File) buttons. A note at the bottom of the modal reads: '注意！上傳後將替換所有成員資料！建議圖檔小於4MB，尺寸960\*600pixel' (Attention! After upload, all member information will be replaced! Recommended file size < 4MB, size 960\*600pixel). The background interface shows a '人員 1 (申請人)' section and a '批次上傳名冊' button in the top right corner.

## 3.4 人員名冊\_批次上傳功能

★批次上傳流程：

**Step1. 上傳成員名冊**

Step2. 上傳成員對應數位相片、證件影本等檔案

Step3. 配對上傳檔案及對應的檔案類型

核發要點

基本資料

選擇區域

人員名冊

資料上傳

採集計畫

撰寫成員名冊內容時，請詳閱填寫說明。

範本說明

1. 申請人資訊將由系統自動帶入，請勿重複上傳。
2. 本籍填1，外籍填0。
3. 證件類別若為採集證請填1，若為研究證請填0。
4. 若本計畫若無進行採集作業，請將本計畫人員之證件類別填寫0。
5. 上傳前不需要刪除此範本說明區域及欄位名稱(綠色區域)。

姓名	本籍(1)/外籍(0)	身分/居留證字號	連絡電話	職稱/計畫研究人力	主要負責工作	採集證(1)/研究證(0)
人員1	1	A108764191	022222222	研究助理	採集	1
人員2	0	GA25559367	022222222	教授	輔助	0
人員3	1	D177653773	022222222	約聘人員	採集	1

1. 不須上傳申請者資訊 (系統自動帶入)
2. 本籍填寫1；外籍填寫0
3. 採集證填寫1；研究證填寫0 (若無採集計畫則全數填寫0)
4. 如該人員負責採集工作，工作內容需包含採集字樣

★上傳名冊後，會替代既有的人員資料(清除後新增)。

## 3.4 人員名冊\_批次上傳功能

★批次上傳流程：

**Step1. 上傳成員名冊**

Step2. 上傳成員對應數位相片、證件影本等檔案

Step3. 配對上傳檔案及對應的檔案類型

核發要點

基本資料

選擇區域

人員名冊

資料上傳

採集計畫

範本說明

1. 申請人資訊將由系統自動帶入，請勿重複上傳。
2. 本籍填1，外籍填0。
3. 證件類別若為採集證請填1，若為研究證請填0。
4. 若本計畫若無進行採集作業，請將本計畫人員之證件類別填寫0。
5. 上傳前不需要刪除此範本說明區域及欄位名稱(綠色區域)。

姓名	本籍(1)/外籍(0)	身分/居留證字號	連絡電話
人員1	1	A108764191	02222
人員2	0	GA25559367	02222
人員3	1	D177653773	02222

上傳的名冊如果填寫內容有問題，系統將提供錯誤原因及欄位提示

批次上傳名冊

\*以下欄位檢核有誤，請修改後重新上傳檔案。

姓名	錯誤欄位	錯誤原因	參考格式
人員2	身分/居留證字號	欄位格式有誤	GA12345678
人員3	職稱/計畫研究人力	欄位未輸入	教授

取消

重新上傳

## 3.4 人員名冊\_批次上傳功能

### ★批次上傳流程：

Step1. 上傳成員名冊

**Step2. 上傳成員對應數位相片、證件影本等檔案**

Step3. 配對上傳檔案及對應的檔案類型

核發要點

基本資料

選擇區域

人員名冊

資料上傳

採集計畫

批次上傳照片及學術能力證明 略過

人員1(人員1)

將檔案拖曳到這裡或選擇檔案

\*請上傳此人員之數位相片、身分證/居留證/護照正、反面，如有學術能力證明(.pdf)也可上傳 \*支援檔案類型：.jpg、.jpeg、.png、.pdf。

人員2(人員2)

將檔案拖曳到這裡或選擇檔案

\*請上傳此人員之數位相片、身分證/居留證/護照正、反面，如有學術能力證明(.pdf)也可上傳 \*支援檔案類型：.jpg、.jpeg、.png、.pdf。

取消 開始上傳

可以一次拖曳或選擇，該人員對應的所有檔案

## 3.4 人員名冊\_批次上傳功能

### ★批次上傳流程：

Step1. 上傳成員名冊

Step2. 上傳成員對應數位相片、證件影本等檔案

Step3. 配對上傳檔案及對應的檔案類型

核發要點

基本資料

選擇區域

人員名冊

資料上傳

採集計畫

批次上傳照片及學術能力證明 略過

人員1(人員1)

			
身分證反面	身分證正面	數位相片	學術能力證明
重新上傳	重新上傳	重新上傳	重新上傳

人員2(人員2)

		
數位相片	護照	學術能力證明
重新上傳	重新上傳	重新上傳

人員3(人員3)

			
---	--	---	---

取消 確定上傳

系統會顯示上傳檔案的縮圖，請協助將縮圖與正確的檔案類型配對



# 3.5 資料上傳

核發要點

基本資料

選擇區域

人員名冊

資料上傳

採集計畫

★上傳相關資料

★如為全英文計畫書，需另提供中文版的**研究計畫摘要**

### 我要申請

儲存

- 核發要點
- 基本資料
- 選擇區域
- 4 資料上傳**
- 5 採集計畫
- 6 完成

#### 研究計畫書為必傳檔案

**\*研究計畫書**  
如為全英文計畫書，應另提供中文版的**研究計畫摘要**  
應敘明計畫主持人、計畫目的、研究地區、研究時間、研究方法及預期成果等。

將檔案拖曳到這裡或選擇檔案  
支援檔案類型：.pdf (檔案數量上限：10 個，個別檔案大小上限：10 MB)

#### 合作研究證明

範本下載

國內相關研究單位助理教授職級以上之人員推薦證明。

將檔案拖曳到這裡或選擇檔案  
支援檔案類型：.pdf (檔案數量上限：10 個，個別檔案大小上限：10 MB)

#### 單位公文

承接公部門委託計畫證明文件或採集行為涉及其他法令保護資源已取得相關主管機關同意公文證明，如保育類動物採集許可等。

將檔案拖曳到這裡或選擇檔案  
支援檔案類型：.pdf (檔案數量上限：10 個，個別檔案大小上限：10 MB)

#### 其它檢附資料

由管處代轉公文時請提供檢附文件。

將檔案拖曳到這裡或選擇檔案  
支援檔案類型：.pdf (檔案數量上限：10 個，個別檔案大小上限：10 MB)

**\*必填**

## 3.6 採集計畫(無採集計畫則無此步驟)

核發要點

基本資料

選擇區域

人員名冊

資料上傳

採集計畫

### 採集計畫

#### \*採集必要性說明

請填入採集必要性說明

#### \*採集紀錄

請填入採集紀錄

#### 欲於國家公園範圍內採集地區相關文獻回顧

請填入欲於國家公園範圍內採集地區相關文獻回顧

#### 欲使用之採集方法可能造成之影響評估

請填入欲使用之採集方法可能造成之影響評估

#### 採集內容1

#### \*採集類別

- 動物    植物    礦物    岩石    化石  
 土壤    水    人文資源  
 其它

#### \*採集類型

- 非生物    特定種類    普查型

### 方法1. 利用範例檔上傳採集內容

\*必填

請先 [下載範例檔](#) 並依其方式填入資料，上傳前請先刪除範例資料。匯入之資料會顯示在下方區塊，可個別修改。您也可以直接在下方逐筆新增。

支援類型：.xlsx (檔案大小上限 2MB)

#### 預期成果

請填入預期成果

#### 採集研究完成後續標本處理方式

請填入採集研究完成後續標本處理方式

#### \*採集方法

請填寫採集方法

如採電魚、網具、放置陷阱等野生動物保護法第19條明定，須經相關主管機關同意之捕捉方式，待取得國家公園原則同意進入園區採捕公文後，再向有關主管單位申請核可。

#### 數量及單位

例：每種不超過5隻、僅收集新紀錄種公母各1隻、每種1株。

## 3.6 採集計畫(無採集計畫則無此步驟)

核發要點

基本資料

選擇區域

人員名冊

資料上傳

採集計畫

### 方法2. 自行手動加入採集內容

採集內容 1

**\*採集類別**

動物  植物  礦物  岩石  化石

土壤  水  人文資源

其它

**\*採集類型**

非生物  特定種類  普查型

**\*採集種類**

如為針對特定物種採集之研究，需填寫物種名稱（中文名或學名），如為普查型至少需說明欲採集之生物類群（如鱗翅目）

**預計採集之總量**

**\*採集理由**

**\*採集工具**

**頻度及次數**

**\*採集方法**

如採電魚、網具、放置陷阱等野生動物保護法第19條明定，須經相關主管機關同意之捕捉方式，待取得國家公園原則同意進入園區採捕公文後，再向有關主管單位申請核可。

**數量及單位**

**規格**

**\*是否涉及受保護資源？**

否  是

**\*採集地區**

**\*是否需在生態保護區採集？**

否  是

**\*採集時間(起)**  **\*採集時間(迄)**

## 3.6 送出計畫

★確認資料無誤後，點選送出

1000毫升

\*採集總數

3株

\*採集規格

全株連根，包含花，果實等。

\*採集需求說明

族群遺傳學研究

\*是否涉及保育類、珊瑚、文資法、紅皮書等受保護物種？

否  是

\*是否在生態保護區內採集？

是，採集區域詳見研究範圍。

為何處。若為否，請填「否」，此

申請資料已完成，立即送出申請？

再檢查一下

確定送出

點選送出

+ 新增採集內

營建署	國家公園			相關連結
10556 台北市松山區八德路 2 段 342 號 機：02-87712345 間：早上 8:30 至下午 5:30 次：012669	陽明山國家公園 太魯閣國家公園 玉山國家公園 齊山國家自然公園	金門國家公園 雪霸國家公園 澎湖南方四島國家公園 台江國家公園	墾丁國家公園 東沙環礁國家公園	生物多樣性 管理版 隱私權宣 資訊安全


## 3.6 送出計畫

★送出後，可以檢視案件審核進度

### 我要申請

儲存

- 核發要點
- 基本資料
- 選擇區域
- 人員名冊
- 資料上傳
- 採集計畫
- 6 完成**

  
**申請已送出**

申請編號：20231116100312  
申請日期：2023-11-16  
研究區域：金門國家公園

- ① 若您選擇的區域包含兩個以上國家公園，須**個別送出申請**。
- ① 若您申請的區域涉及軍事管制區須向提出國防部申請。
- ① 您採集類別涉及保育類動物，須另外向林業及自然保育署申請。
- ① 若您採集類別涉及地方政府禁捕物種，須向地方政府申請。

**送出後可檢視資料，或查看審核進度** 市政府申請。

檢視資料 **進度查詢**

## 3.6 送出計畫\_取消申請

★查看申請狀態，待審核為管理者尚未開啟計畫(可取消)、審核中為管理者已開啟計畫

進度查詢

待審核：管理端尚未開啟計畫資料  
審核中：管理端已開啟計畫資料

請輸入計畫名稱



申請編號	申請日期	類型	申請狀態	國家公園	計畫名稱	調查資料	身份	刪除
20231116100312	2023-11-16	採集證	待審核	金門國家公園	20231116申請測試	-	申請人/計畫主持人	
20231115104443	2023-11-15	採集證	已發證	台江國家公園	20231115進入生態保護區測試	審核中	申請人/計畫主持人	
20231115095451	2023-11-15	研究證	審核中	太魯閣國家公園	1113test_進入生態保育區_1115	-	申請人/計畫主持人	
20231114172537	2023-11-15	研究證	審核中	太魯閣國家公園	1114_多人測試	-	申請人/計畫主持人	
20231101142418	2023-11-15	研究證	審核中	金門國家公園	20231101測試計畫變更	通過	申請人/計畫主持人	
20231115120012	2023-11-15	研究證	編輯中	墾丁國家公園	51515151	-	申請人/計畫主持人	刪除
20231114180403	2023-11-14	研究證	待補件	太魯閣國家公園	1114_審查意見測試_2	通過	申請人/計畫主持人	

## 3.6 送出計畫\_取消申請

管理者尚未點開案件，  
可以取消申請

### 進度查詢

申請編號：20231116100312

申請人：Guillaume Jourcin    申請類型：採集證    調查資料：需登錄    狀態  
申請日期：2023-11-16    國家公園：金門國家公園    送出申請

### 申請狀態



### 提醒您

- ① 若您選擇的區域包含兩個以上國家公園，須個別送出申請。
- ① 若您申請的區域涉及軍事管制區須向提出國防部申請。
- ① 您採集類別涉及保育類動物，須另外向林業及自然保育署申請。
- ① 若您採集類別涉及地方政府禁捕物種，須向地方政府申請。
- ① 若您採集類別涉及毒魚、電魚等漁業法禁止採捕方式，須向漁業署與當地縣市政府申請。

返回案件列表

查看申請資料

### 申請進度

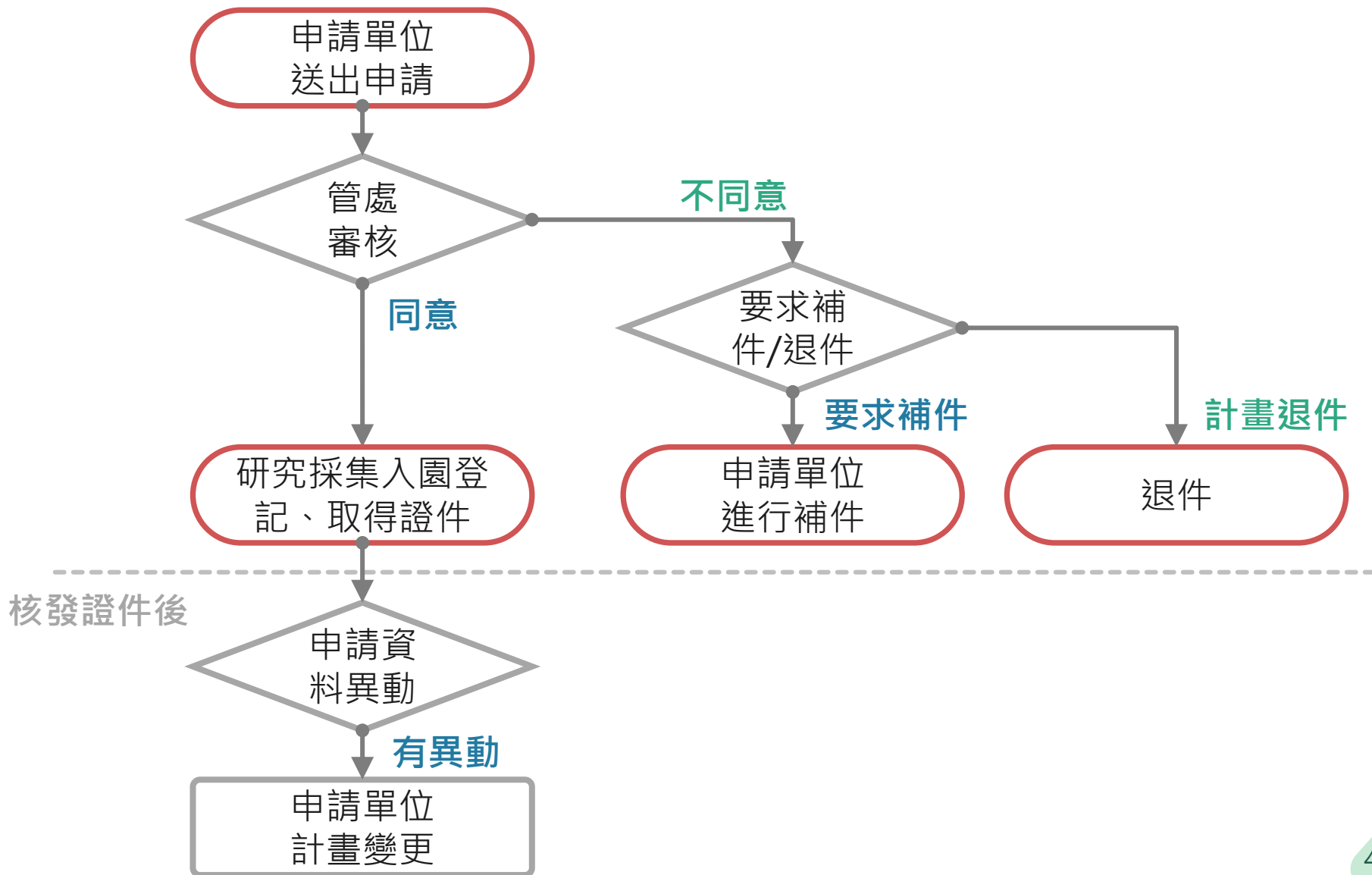
申請資料正在等候審核，您可以：

取消申請

- 2023-11-16 10:06:16  
送出申請

## 3.6 送出計畫\_後續流程

### ★ 送出計畫後流程說明





# 4. 研究採集入園登記

4.1 研究採集入園登記

4.2 墾丁國家公園住宿系統



# 4.1 研究採集入園登記 (核發證件)

★ 必須填寫研究採集入園登記，才能領取證件

## 進度查詢

申請編號：20231116100312

申請人：Guillaume Jourcin

申請類型：採集證

調查資料：需登錄

狀態

申請日期：2023-11-16

國家公園：金門國家公園

準備發證

## 申請進度

證件已核准，須填寫首次入園資訊方可取得

研究採集入園登記

2023-11-16 10:16:17

已核准計畫，可申請研究採集入園登記

## 申請狀態



送出申請



審核中



準備發證



取得證件

## 提醒您

- ① 若您選擇的區域包含兩個以上國家公園，須個別送出申請。
- ① 若您申請的區域涉及軍事管制區須向提出國防部申請。
- ① 您採集類別涉及保育類動物，須另外向林業及自然保育署申請。
- ① 若您採集類別涉及地方政府禁捕物種，須向地方政府申請。
- ① 若您採集類別涉及毒魚、電魚等漁業法禁止採捕方式，須向漁業署與當地縣市政府申請。

返回案件列表

查看申請資料

2023-11-16 10:15:57

管處資料確認

2023-11-16 10:15:54

管處陳核通過

2023-11-16 10:15:52

管處陳核

2023-11-16 10:15:45

資料初審通過

2023-11-16 10:14:30

審核中

2023-11-16 10:14:15

收到申請

2023-11-16 10:06:16

送出申請

# 4.1 研究採集入園登記 (核發證件)

★ 墾丁國家公園入園限制為7天；其他國家公園為1個月。此入園登記非入山入園登記，若需進行入山入園登記可參考下列網址。

申請編號: 20231116100312

申請人: Guillaume Jourcin    申請類型: 採集證    計畫期間: 2023-11-16 ~ 2023-11-21  
申請日期: 2023-11-16    國家公園: 金門國家公園

## 研究採集入園登記歷程

⚠ 尚未有入園登記紀錄  
須進行登記方可取證

### 請選擇研究採集入園期間與人員

請注意，入園 / 出園日期須落在計畫期間內，並且入園期間不得超過 30 天。

請注意，系統之採集入園登記為進行研究採集證之登記紀錄，並非入園入山登記。若需要進行入園入山登記，請參考以下網址：

- 1. 台灣國家公園入園入山線上申請服務網([https://npm.cpami.gov.tw/apply\\_1.aspx](https://npm.cpami.gov.tw/apply_1.aspx))
- 2. 陽明山國家公園生態保護區入園申請線上申辦系統([https://applyweb.ymsnp.gov.tw/members/index.php?mode=sign\\_in](https://applyweb.ymsnp.gov.tw/members/index.php?mode=sign_in))
- 3. 金門國家公園太武山玉章路路段車輛臨時通行許可證申請網站([http://service.kmnp.gov.tw/Allow\\_time](http://service.kmnp.gov.tw/Allow_time))

\*入園日期      \*出園日期  
年 / 月 / 日      年 / 月 / 日

入園資訊  
車牌號碼      請輸入車牌號碼      + 新增

\*工作內容  
工作內容 1

\*採集類別  
請選擇

\*是否進入生態保護區  
 否     是

\*入園區域  
選擇入園區域

\*入園名單 (可複選)  
請選擇

### 填寫相關資訊

1. 入園日期
2. 入園(交通)資訊
3. 採集類別
4. 是否進入生態保護區
5. 入園區域
6. 入園名單



入園區域從研究區域中選取 (可多選)

## 4.1 研究採集入園登記 (核發證件)

證件下載

申請編號：20231116100312

進度查詢

歷次核發證件

第2次發證

↗ 預覽 / 列印

查看證件核發

更新：2023-11-16

第1次發證

↗ 預覽 / 列印

更新：2023-11-16

# 4.1 研究採集入園登記 (核發證件)

國家 (自然) 公園學術研究證

姓名 李三  
申請單位 5566  
研究計畫 20231116申請測試  
核准字號 崧字第112060501號  
研究地區 金門國家公園  
計畫期間 112/11/16-112/11/21  
核准期間 112/11/16-112/11/21  
入園期間 112/11/18-112/11/19  
核發批次 第 2 次核發



持證人須知

1. 請先下載至個人行動裝置 (手機、平板電腦) 或列印紙本。
2. 本證限本人使用, 不得轉借或塗改。
3. 進入園區請攜帶本證及身分證, 並於每次進入前通知管理處, 以確保安全。
4. 研究結束後務必將研究地區回復原狀, 如標識牌記號、設備拆除。
5. 進入園區內務必遵守各保育相關法令之規定。
6. 本證未載明核准採集或採集內容與核准不符者, 依法辦理。



標題顯示研究證  
QR-CODE為研究證

國家 (自然) 公園標本採集證

姓名 Guillaume Jourcin  
申請單位 5566  
研究計畫 20231116申請測試  
核准字號 崧字第112060501號  
研究地區 金門國家公園  
計畫期間 112/11/16-112/11/21  
核准期間 112/11/16-112/11/21  
入園期間 112/11/18-112/11/19  
採集方式 請見附件  
採集種類 請見附件  
核發批次 第 2 次核發



持證人須知

1. 請先下載至個人行動裝置 (手機、平板電腦) 或列印紙本。
2. 本證限本人使用, 不得轉借或塗改。
3. 進入園區請攜帶本證及身分證, 並於每次進入前通知管理處, 以確保安全。
4. 研究結束後務必將研究地區回復原狀, 如標識牌記號、設備拆除。
5. 進入園區內務必遵守各保育相關法令之規定。
6. 本證未載明核准採集或採集內容與核准不符者, 依法辦理。



標題顯示採集證  
QR-CODE為採集證

# 4.1 研究採集入園登記 (核發證件)

★ 再次申請研究採集入園登記，過往紀錄也會呈現於「研究採集入園登記歷程」



## 進度查詢

申請編號：20231116100312

申請人：Guillaume Jourcin

申請類型：採集證

計畫期間：2023-11-16 ~ 2023-11-21

申請日期：2023-11-16

國家公園：金門國家公園

### 請選擇研究採集入園期間與人員

請注意，入園 / 出園日期須落在計畫期間內，並且入園期間不得超過 30 天。

請注意，系統之採集入園登記為進行研究採集證之登記紀錄，並非入園入山登記。若需要進行入園入山登記，請參考以下網址：

1. 台灣國家公園入園入山線上申請服務網([https://npm.cpami.gov.tw/apply\\_1.aspx](https://npm.cpami.gov.tw/apply_1.aspx))
2. 陽明山國家公園生態保護區入園申請線上申辦系統([https://applyweb.ymsnp.gov.tw/members/index.php?mode=sign\\_in](https://applyweb.ymsnp.gov.tw/members/index.php?mode=sign_in))
3. 金門國家公園太武山玉章路路段車輛臨時通行許可證申請網站([http://service.kmnp.gov.tw/Allow\\_time](http://service.kmnp.gov.tw/Allow_time))

\*入園日期

\*出園日期

年 / 月 / 日



年 / 月 / 日



入園資訊

車牌號碼



請輸入車牌號碼

+ 新增

### 研究採集入園登記歷程

- 2023-11-16 10:25  
第2次登記 (2023-11-18 ~ 2023-11-19)  
[前往下載](#)
- 2023-11-16 10:24  
第1次登記 (2023-11-16 ~ 2023-11-17)  
[前往下載](#)

## 4.2 研究採集入園登記 (生態保護區入園上限)

★ 管處可限制進入生態保護區的人數，如需進入生態保護區，請依據人數上限進行登記

### 進度查詢

申請編號：20231116103125

申請人：Guillaume Jourcin

申請類型：採集證

計畫期間：2023-11-16 ~ 2023-11-21

申請日期：2023-11-16

國家公園：墾丁國家公園

### 研究採集入園登記歷程



尚未有入園登記紀錄  
須進行登記方可取證

### 請選擇研究採集入園期間與人員

請注意，入園 / 出園日期須落在計畫期間內，並  
請注意，系統之採集入園登記為進行研究採集證  
網址：

1. 台灣國家公園入園入山線上申請服務網(<https://www.taiwan-np.gov.tw/>)
2. 陽明山國家公園生態保護區入園申請線上申辦 ([mode=sign\\_in](https://www.taiwan-np.gov.tw/))
3. 金門國家公園太武山玉章路路段車輛臨時通行

\*入園日期

\*出園日期

年 / 月 / 日

年 / 月 / 日

本案件由管處限制進入生態保護區的人  
數上限：1人，如本次入園欲進入生態保  
護區，請新增「工作內容」單獨選擇  
「入園名單」，系統將會依據人數限制  
進行控管。

確定

入園資訊

車牌號碼

請輸入車牌號碼

+ 新增

## 4.3 墾丁國家公園住宿系統

### ★ 申請其他國家公園並無此功能區塊

\*入園日期

2023/11/16



\*出園日期

2023/11/18



入園資訊

車牌號碼



請輸入車牌號碼

+ 新增

\*工作內容

工作內容 1



\*採集類別

特定種類



\*是否進入生態保護區

否

是

\*入園區域

編輯入園區域

\*入園名單 (可複選)

Guillaume Jourcin

墾管處計畫特別新增：墾管處住宿系統串接

+ 工作內容

\*是否需要預約住宿？

是

否

如您需要預約住宿，我們會在您首次送出入園登記後，以系統通知信提供您一組帳號、密碼。計畫期間每次入園，請使用此組帳號至 [墾丁國家公園住宿申請系統](#) 進行預約登記。如選擇「否」下次登記入園則無法再變更狀態，請確認是否有住宿需求。

返回進度查詢

送出研究採集入園登記



## 4.3 墾丁國家公園住宿系統



### 進度查詢

申請編號：20201102175314

申請人：測試三

申請類型：採集證

計畫期間：2020-11-02 ~ 2020-12-24

申請日期：2020-11-03

國家公園：墾丁國家公園

預約住宿帳號：20201103de35d4af (前往住宿申請系統)

**住宿系統帳號及連結會新增至狀態列中  
可隨時前往登記住宿**

### 請選擇入園期間與人員

請注意，入園 / 出園日期須落在計畫期間內，並且入園期間不得超過 30 天。

\*入園日期

2020/11/11



\*出園日期

2020/11/17



\*入園名單 (可複選)

測試三

劉香香

王小明

返回進度查詢

送出入園登記

### 入園登記歷程



尚未有入園登記紀錄  
須進行登記方可取證

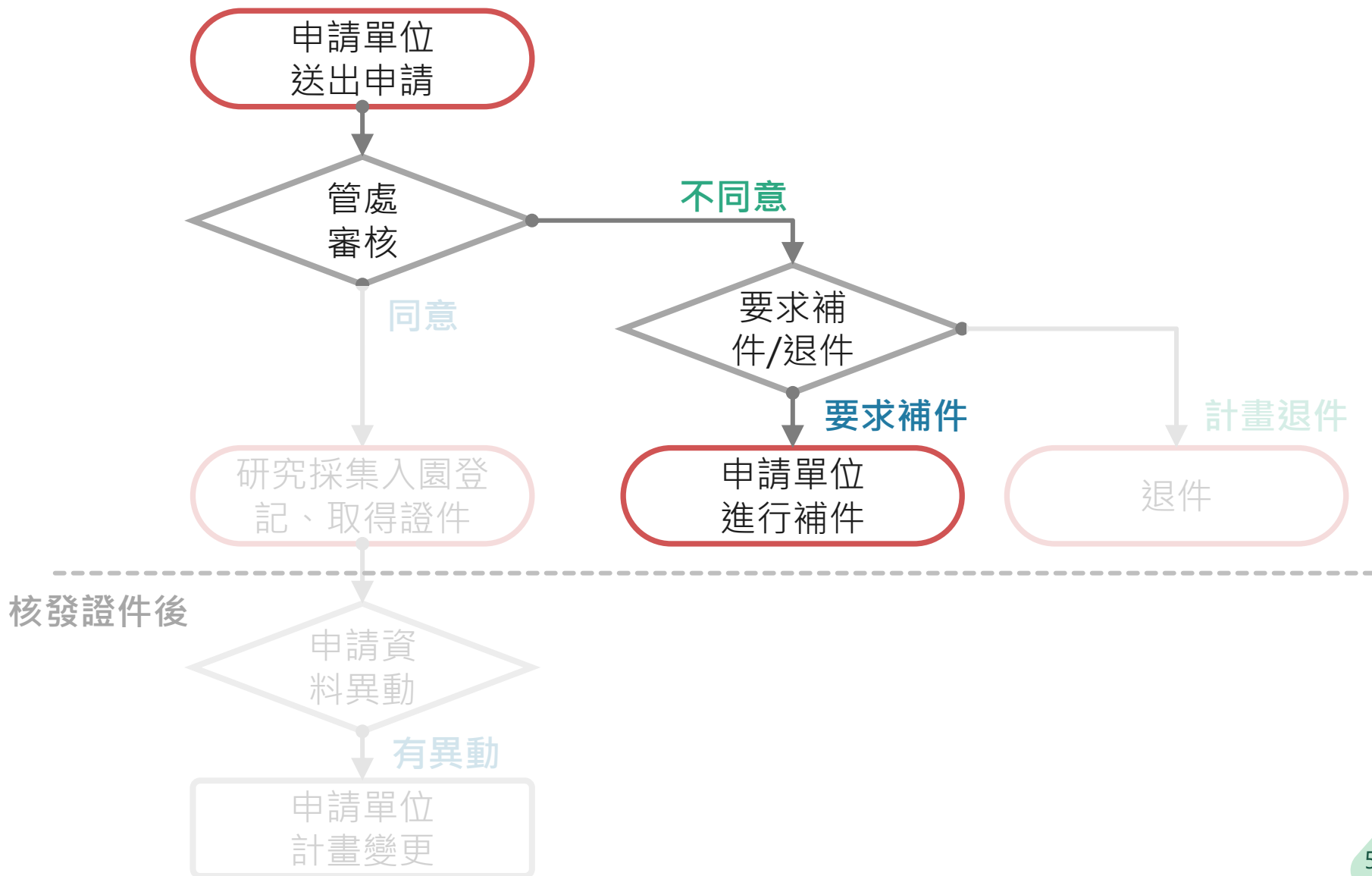
**密碼會以電子郵件寄給申請者，請務必保存  
若有忘記密碼相關問題，請直接與墾丁住宿系統後台連繫**

# 5. 補件作業



## 5 補件作業

★ 送出申請後，填寫的申請資料可能被要求補件



# 5 補件作業\_進行補件

## 進度查詢

申請編號：20231116105232

申請人：Guillaume Jourcin

申請類型：研究證

調查資料：需登錄

狀態

申請日期：2023-11-16

國家公園：墾丁國家公園

待補件

### 申請狀態



### 提醒您

- ① 若您選擇的區域包含兩個以上國家公園，須個別送出申請。
- ① 您所申請的區域包含自然保護區，需另向林業及自然保育署申請。
- ① 您所申請的區域將進入生態保護區，需另向墾丁國家公園申請進入生態保護區。

返回案件列表

查看申請資料

取消申請：此階段亦可直接取消該計畫申請  
進行補件：開始進行補件

申請資料需要修改或重新上傳檔案，您可以：

取消申請

進行補件

- 2023-11-16 11:00:19  
待補件
- 2023-11-16 10:56:21  
審核中
- 2023-11-16 10:56:19  
收到申請
- 2023-11-16 10:56:00  
送出申請

# 5 補件作業\_查看審查意見

資料修改 20231116105232

## 所有意見彙整

✓ 補件說明

✓ 基本資料

✓ 選擇區域

✓ 人員名冊

✓ 資料上傳

6 完成

### 補件說明

資料上傳	研究計畫書請補充說明預期成果及產出項目	2023-11-16 11:00
人員名冊	李嗣居留證影本解析度太低，請更換	2023-11-16 10:59
選擇區域	請補充說明研究路線	2023-11-16 10:59
基本資料第一頁	基本資料審核無意見	2023-11-16 10:59

取消

下一步

# 5 補件作業\_查看審查意見

個別步驟頁面已有審查意見說明  
若該按鈕可以點擊，表示該章節有審查意見，需進行修正

資料修改

儲存

補件說明

基本資料

選擇區域

人員名冊

資料上傳

6 完成

選擇研究區域 請先選擇國家公園以定位，再於地圖上新增點位 / 路線 / 範圍。

\*是否進入生態保護區？

是  否

\*是否涉及原住民傳統領域

是  否

\*請注意研究計畫進行時位於、穿越或經過生態保護區都算進入生態保護區。如會進入生態保護區，請儘量申請進入保護區所需資料以利審核進行。

\*若需確認是否會

常用選項：

KT-0

範圍資料僅供申請

已選區域：

一般管制區-鄉村

補件說明

補件說明

請根據審查意見，修改申請資料

2023-11-16 10:59 請補充說明研究路線

確定

操作手冊

圖層套疊

墾丁

目前所在地區

# 5 補件作業\_完成補件

## 資料修改

✓ 補件說明

✓ 基本資料

✓ 選擇區域

✓ 人員名冊

✓ 資料上傳

6 完成



### 計畫已補件完成

申請編號：20231116105232

申請日期：2023-11-16

研究區域：墾丁國家公園

- ① 若您選擇的區域包含兩個以上國家公園，須個別送出申請。
- ① 您所申請的區域包含自然保護區，需另向林業及自然保育署申請。
- ① 您所申請的區域將進入生態保護區，需另向墾丁國家公園申請進入生態保護區。

檢視資料

進度查詢

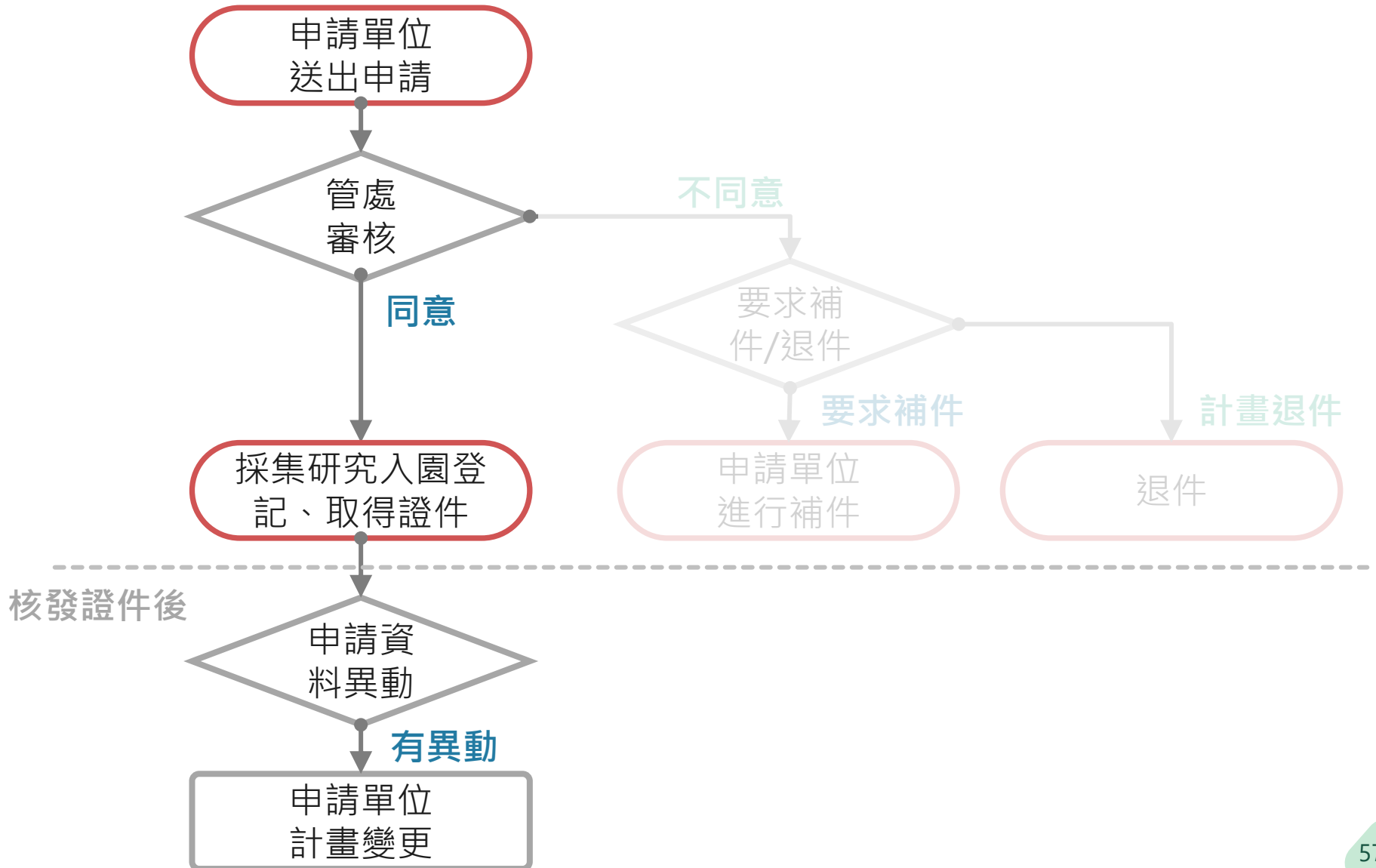
## 6. 計畫變更





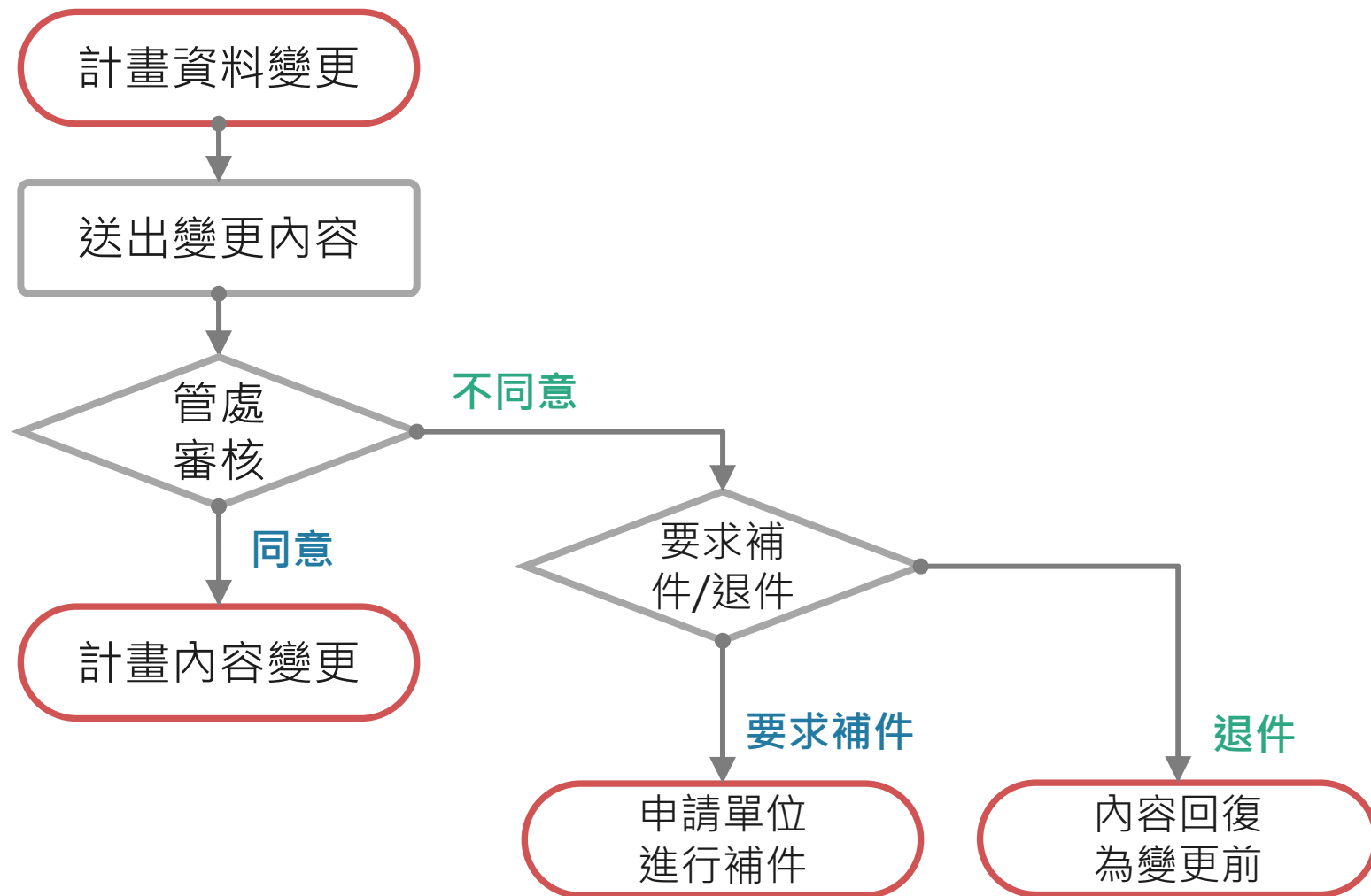
## 6 計畫變更\_流程說明

★ 取得證件之計畫，如計畫資料、人員或採集計畫有異動，可進行計畫變更



## 6 計畫變更\_系統使用流程

### ★ 計畫變更整體作業流程



## 6 計畫變更\_進行計畫變更

★ 在已「取得證件」之計畫的系統頁面，可以點選「計畫變更」按鈕開始進行變更

臺灣國家公園 研究證及採集證申請平臺 申請教學與範例 我要申請 進度查詢與修改 成果資料登錄 成果產製工具 emct

### 進度查詢

申請編號：20231116100312

申請人：Guillaume Jourcin 申請類型：採集證 調查資料：需登錄 狀態：取得證件  
申請日期：2023-11-16 國家公園：金門國家公園

#### 申請狀態

送出申請 → 審核中 → 準備發證 → 取得證件

#### 提醒您

- ① 若您選擇的區域包含兩個以上國家公園，須個別送出申請。
- ① 若您申請的區域涉及軍事管制區須向提出國防部申請。
- ① 您採集類別涉及保育類動物，須另外向林業及自然保育署申請。
- ① 若您採集類別涉及地方政府禁捕物種，須向地方政府申請。
- ① 若您採集類別涉及毒魚、電魚等漁業法禁止採捕方式，須向漁業署與當地縣市政府申請。

返回案件列表 查看申請資料

#### 申請進度

已取得證件，您可以進行

計畫變更 證件下載

研究採集入園

點選計畫變更

- 2023-11-16 10:25:02 取得證件 第2核發
- 2023-11-16 10:24:25 取得證件 第1核發
- 2023-11-16 10:16:17 準備取證
- 2023-11-16 10:15:57 管處資料確認
- 2023-11-16 10:15:54 管處陳核通過
- 2023-11-16 10:15:52 管處陳核
- 2023-11-16 10:15:45 資料初審通過

## 6 計畫變更\_編輯資料內容

★ 點選計畫變更後，會進入申請資料填寫頁面，可進行相關編輯

臺灣國家公園 研究證及採集證申請平臺 申請教學與範例 我要申請 進度查詢與修改 成果資料登錄 成果產製工具 emct

### 我要申請 儲存

- 核發要點
- 基本資料
- 選擇區域
- 人員名冊
- 資料上傳
- 採集計畫
- 6 完成

#### 基本資料 如需要修改「申請人」資料請至 帳號管理 \*必填

\*是否使用「已申請過的案件資料」自動填寫？  
 是  否

\*計畫來源  
 自行研究  
 管處委託研究計畫   
 其他單位委託研究計畫

\*開始計畫日期    
\*結束計畫日期

\*請選擇研究區域

如研究區域會進入兩個以上國家公園，請再分別提出申請。

\*計畫名稱

\*是否進行採集？  
 是  否  
申請採集另需填寫採集計畫。不採集為僅透過設備或其他非侵入性偵測觀察方法而未  
有採集行為，如：以望遠鏡、目視法、鳴聲計數法等。

\*計畫緣起及目的

\*申請事由

\*申請人姓名（主要聯絡人 / 須為計畫參與者）

\*申請單位

\*聯絡電話

\*電子信箱

開始計畫變更後，可進行編輯


## 6 計畫變更\_送出計畫變更

★ 確認修改內容無誤，送出申請資料，案件將重新進行審核（流程同首次申請案件）

臺灣國家公園 研究證及採集證申請平臺 申請教學與範例 我要申請 進度查詢與修改 成果資料登錄 成果產製工具 emct

### 我要申請 儲存

- 核發要點
- 基本資料
- 選擇區域
- 人員名冊
- 資料上傳
- 採集計畫
- 6 完成**

  
**申請已送出**

申請編號：20231116100312  
申請日期：2023-11-16  
研究區域：金門國家公園

- ① 若您選擇的區域包含兩個以上國家公園，須個別送出申請。
- ① 若您申請的區域涉及軍事管制區須向提出國防部申請。
- ① 您採集類別涉及保育類動物，須另外向林業及自然保育署申請。
- ① 若您採集類別涉及地方政府禁捕物種，須向地方政府申請。
- ① 若您採集類別涉及毒魚、電魚等漁業法禁止採捕方式，須向漁業署與當地縣市政府申請。

檢視申請資料 進度查詢

# 7. 成果產製工具

7.1 物種名錄

7.2 成果地圖



# 7 成果產製工具

成果產製工具，含地圖及名錄

臺灣國家公園

學術研究暨採集證申請平臺

申請教學與範例

我要申請

進度查詢與修改

採集資料登錄

成果產製工具

emct

## 成果地圖

### 計畫名稱

20210909135254-0909入園示範

### 套疊圖層

國家公園範圍圖

調查範圍

### 套疊已上傳資料

生物資料 共 1 個檔案 +

水質資料 共 0 個檔案 +

土壤資料 共 0 個檔案 +

非生物資料 共 0 個檔案 +

地圖預覽

下載



# 7.1 物種名錄產製

## 1. 篩選條件

資料篩選 \*取條件之交集

計畫名稱	0909入園示範						
科中文名	請輸入關鍵字	中文俗名	請輸入關鍵字	學名	請輸入關鍵字		
特有種	全部	外來種	全部	保育類等級	全部	紅皮書等級	全部

搜尋

名錄下載

## 3. 名錄下載

科中文名	中文俗名	學名	特有種	外來種	保育類等級	紅皮書等級
-	魚鷹	Pandion haliaetus	否	否	-	-
彩鵝科	彩鵝	Rostratula benghalensis	否	否	II	-
穿山甲科	穿山甲;中國鱗鯉,悶仔,土龜	Manis pentadactyla pentadactyla	否	否	II	-
		Petaurista philippensis grandis	否	否	-	-

## 2. 檢視名錄內容

共 4 筆資料，每頁顯示

8 筆



1





## 7.2 成果地圖產製

★成果地圖將依照各計畫所上傳之資料檔案，呈現於地圖中。  
調查者能自行調整地圖呈現的內容。

### 成果地圖

#### 1. 選擇計畫

##### 計畫名稱

20211028162233-1028太魯閣測試資料

##### 套疊圖層

國家公園範圍圖

調查範圍

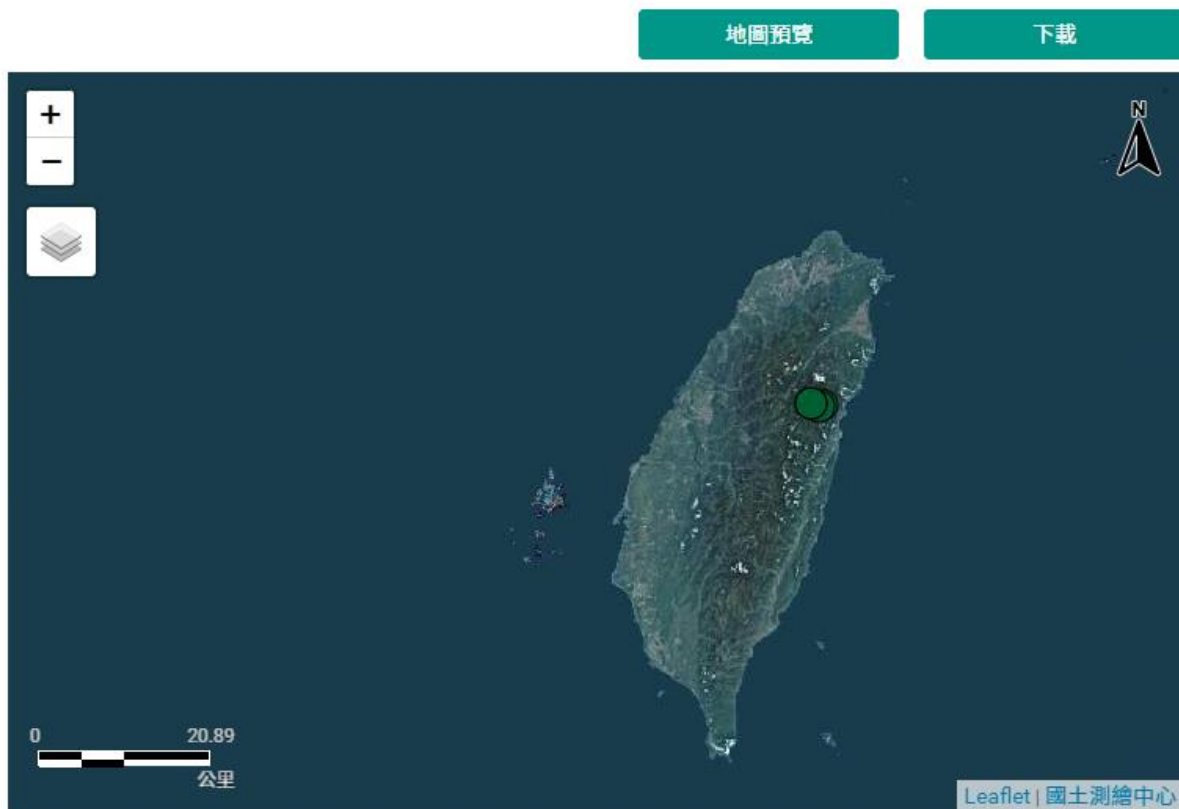
##### 套疊已上傳資料

生物資料 共 1 個檔案 +

水質資料 共 0 個檔案 +

土壤資料 共 0 個檔案 +

非生物資料 共 0 個檔案 +



## 7.2 成果地圖產製

★提供國家公園及調查範圍的圖層套疊。

### 成果地圖

計畫名稱

20211028162233-1028太魯閣測試資料

### 2. 套疊圖層

國家公園範圍圖

調查範圍

套疊已上傳資料

生物資料 共 1 個檔案 +

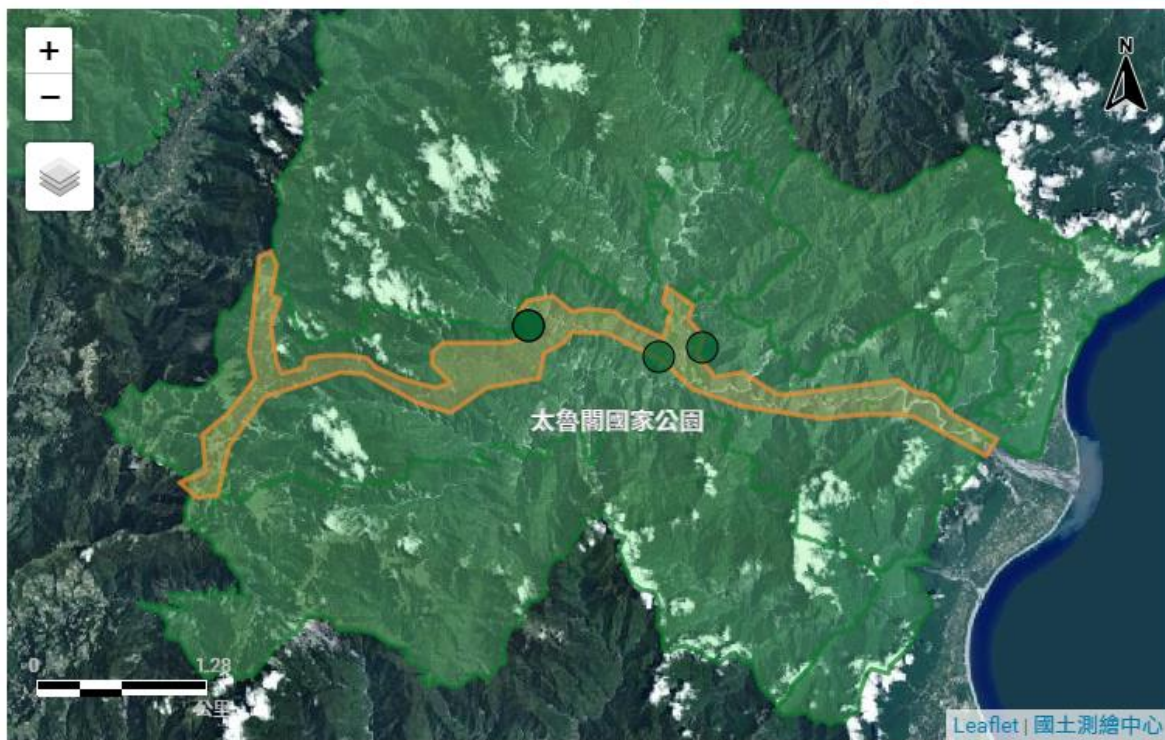
水質資料 共 0 個檔案 +

土壤資料 共 0 個檔案 +

非生物資料 共 0 個檔案 +

地圖預覽

下載



## 7.2 成果地圖產製

★根據檔案進行顏色變更。

### 成果地圖

#### \*計畫名稱

20211028162233-1028太魯閣測試資料

#### 套疊圖層

國家公園範圍圖

調查範圍

#### 套疊已上傳資料

### 3. 套疊資料，可更換顏色

#### 生物資料

共 2 個檔案 -

鳥類調查.xlsx

共 4 筆資料

動物調查.xlsx

共 4 筆資料

#### 水質資料

共 0 個檔案 +

#### 土壤資料

共 0 個檔案 +

#### 非生物資料

共 0 個檔案 +

地圖預覽

下載



## 7.2 成果地圖產製

★更改底圖。

### 成果地圖

#### \*計畫名稱

20211028162233-1028太魯閣測試資料

#### 套疊圖層

國家公園範圍圖

調查範圍

#### 套疊已上傳資料

##### 生物資料

共 2 個檔案 -

鳥類調查.xlsx

共 4 筆資料

動物調查.xlsx

共 4 筆資料

##### 水質資料

共 0 個檔案 +

##### 土壤資料

共 0 個檔案 +

##### 非生物資料

共 0 個檔案 +

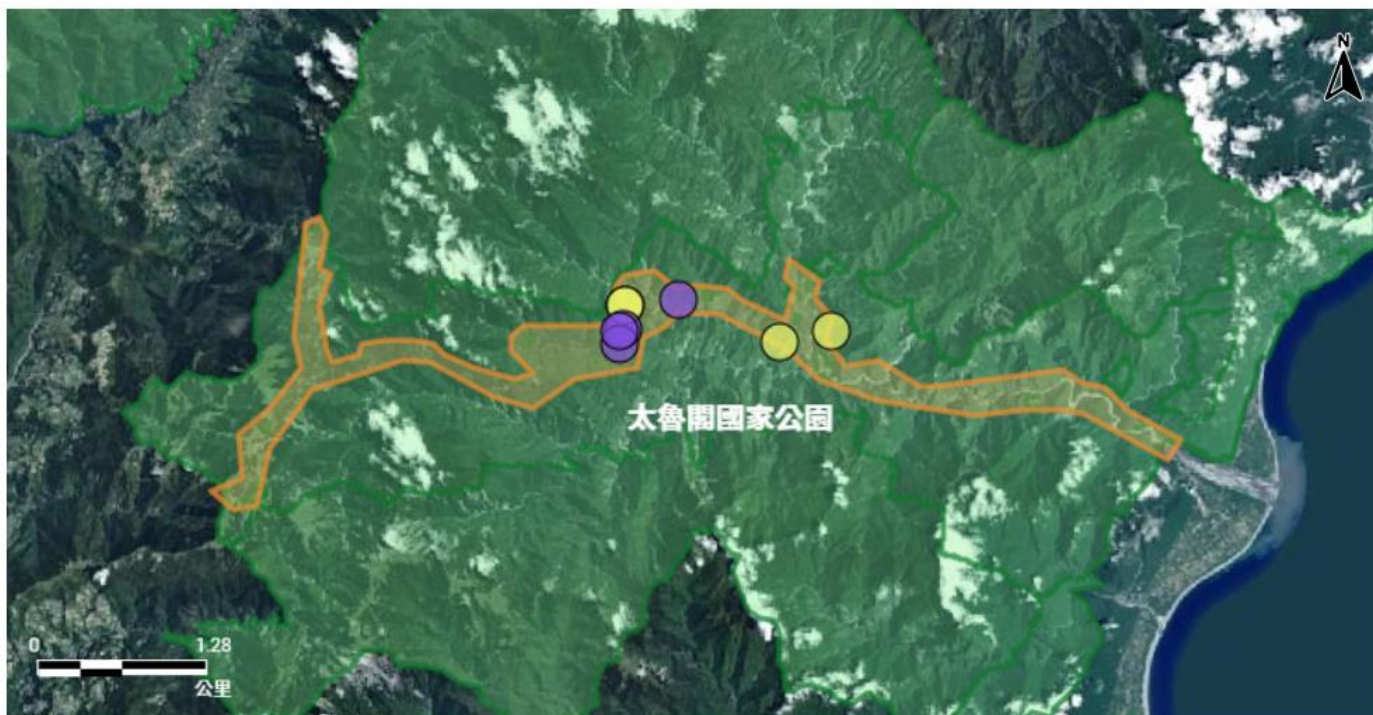
#### 4. 更換底圖



## 7.2 成果地圖產製

★瀏覽成果地圖後，能自行下載。

1028太魯閣測試資料



圖例

- |           |        |
|-----------|--------|
| ■ 國家公園範圍圖 | ■ 調查範圍 |
| ● 鳥類調查    | ● 動物調查 |

底圖：正射影像圖(通用版)

謝謝聆聽  
歡迎提問

